

Veškerá práva vyhrazena. Tento výkres a detail je majetkem projektanta a nesmí být použit celý ani z části bez písemného souhlasu.

| | | | | | |
|--|--|-----------------|--|---|------------|
| ZODP. PROJEKTANT | | VYPRACOVAL | | GENERÁLNÍ PROJEKTANT  <i>Havlíčkův Brod s.r.o.</i> <i>Průmyslová 941</i> <i>580 01 Havlíčkův Brod</i> <hr/> PROJEKTOVÁNÍ INŽENÝRSKÝCH STAVEB tel.: 724 155 348 e-mail: přijmení@dmchb.cz | |
| Ing. Pavel BLÁHA | | Bc. Josef CULKA | | | |
| OVĚŘIL | | HIP | | | |
| Ing. David KOZLÍK | | Bc. Josef CULKA | | | |
| OBEC: | Vítanov, Hlinsko | KRAJ: | Pardubický | | |
| INVESTOR: | Správa železnic, státní organizace Dlážděná 1003/7, 110 00 Praha 1 | |  SPRÁVA ŽELEZNIC | | |
| ZADAVATEL: | Správa železnic, státní organizace Stavební správa východ Nerudova 1, 772 58 Olomouc | | | | |
| NÁZEV AKCE: Rekonstrukce PZZ včetně přejezdové konstrukce v km 36,832 (P5293); 36,593 (P5292) a 36,326 (P5291) trati Havlíčkův Brod - Pardubice-Rosice nad Labem | | | | DATUM | 02/2020 |
| MAJETKOPRÁVNÍ ČÁST | | | | STUPEŇ PD | DSP |
| | | | | Č. ZAKÁZKY | 19043 |
| | | | | MĚŘITKO | — |
| | | | | ČÁST. DOKUM. | Č. VÝKRESU |
| | | | | I | 2 |

OBSAH

| | | |
|-------|--|----|
| I.2.1 | Pozemky stavby | 2 |
| I.2.2 | Podrobný popis pozemků stavby | 3 |
| I.2.3 | Pozemky sousedící se stavbou | 4 |
| I.2.4 | Seznam pozemků ZPF a PUPFL dotčených stavbou | 11 |
| I.2.5 | Dotčení pozemků stavbou | 12 |
| I.2.6 | Výpisy z KN | 13 |

Rekonstrukce PZZ včetně přejezdové konstrukce v km 36,832 (P5293); 36,593 (P5292) a 36,326 (P5291) trati Havlíčkův Brod - Pardubice- Rosice nad Labem

| POZEMKY STAVBY | | | |
|-----------------------|----------------------------|-----------------------|----------|
| Číslo pozemku | Katastrální území | Vlastník pozemku | Poznámka |
| 1178/2 | Vítanov [782629] | Obec Vítanov | 1 |
| 2753/1 | Hlinsko v Čechách [639303] | Správa železnic, s.o. | 2 |
| 433/1 | Stan u Hlinska [782611] | Správa železnic, s.o. | 3 |
| 108/1 | Vítanov [782629] | Správa železnic, s.o. | 4 |

| POZEMKY ZAŘÍZENÍ STAVENIŠTĚ | | | |
|------------------------------------|----------------------------|-----------------------|----------|
| Číslo pozemku | Katastrální území | Vlastník pozemku | Poznámka |
| 2679/19 | Hlinsko v Čechách [639303] | ČD, a.s. | |
| 433/1 | Stan u Hlinska [782611] | Správa železnic, s.o. | |
| 108/1 | Vítanov [782629] | Správa železnic, s.o. | |

| Pozemky dotčené stavbou ve vlastnictví: | | | | | | | | Obec Vítanov |
|---|----------------|--|------------------|-------------|-------------------------------------|----------------|--------------------------|--|
| Číslo položky | Parcelní číslo | Vlastník | List vlastnictví | Výměra [m2] | Určení výměry | Druh pozemku | Stavba Způsob využití | Způsob ochrany nemovitosti Omezení vlastnického práva |
| Obec: Vítanov [572497] | | | | | | | | Katastrální území: Vítanov [782629] |
| 1 | 1178/2 | Obec Vítanov, č. p. 126, 53901 Vítanov | 10001 | 519 | Graficky nebo v digitalizované mapě | Ostatní plocha | Ostatní komunikace | Rozsáhlé chráněné území Věcné břemeno (podle listiny) |

| Pozemky dotčené stavbou ve vlastnictví: | | | | | | | | Česká republika - Správa železniční dopravní cesty, státní organizace |
|---|----------------|--|------------------|-------------|-------------------------------------|----------------|--------------------------|---|
| Číslo položky | Parcelní číslo | Vlastník | List vlastnictví | Výměra [m2] | Určení výměry | Druh pozemku | Stavba Způsob využití | Způsob ochrany nemovitosti Omezení vlastnického práva |
| Obec: Hlinsko [571393] | | | | | | | | Katastrální území: Hlinsko v Čechách [639303] |
| 2 | 2753/1 | Česká republika, Správa železnic, státní organizace, Dlážďená 1003/7, Nové Město, 11000 Praha 1 | 304 | 28849 | Ze souřadnic v S-JTSK | Ostatní plocha | Dráha | Věcné břemeno (podle listiny) |
| Obec: Vítanov [572497] | | | | | | | | Katastrální území: Stan u Hlinska [782611] |
| 3 | 433/1 | Česká republika, Správa železnic, státní organizace, Dlážďená 1003/7, Nové Město, 11000 Praha 1 | 9 | 34723 | Graficky nebo v digitalizované mapě | Ostatní plocha | Dráha | Chráněná krajinná oblast - II.-IV.zóna |
| Obec: Vítanov [572497] | | | | | | | | Katastrální území: Vítanov [782629] |
| 4 | 108/1 | Česká republika, Správa železnic, státní organizace, Dlážďená 1003/7, Nové Město, 11000 Praha 1 | 9 | 31773 | Graficky nebo v digitalizované mapě | Ostatní plocha | Dráha | Chráněná krajinná oblast - II.-IV.zóna |

| Číslo položky | Parcelní číslo | Vlastník | List vlastnictví | Výměra [m2] | Určení výměry | Druh pozemku | Stavba Způsob využití | Způsob ochrany nemovitosti Omezení vlastnického práva |
|-------------------------------|----------------|---|------------------|-------------|---|----------------------|---|---|
| Obec: Vítanov [572497] | | | | | Katastrální území: Stan u Hlinska [782611] | | | |
| 1 | 324/16 | Turovský Jiří, Čapkova 1069, 50346 Třebechovice pod Orebem | 126 | 3793 | Graficky nebo v digitalizované mapě | Orná půda | - | Chráněná krajinná oblast - II.-IV.zóna, ZPF, Zástavní právo smluvní |
| 2 | 398/2 | Makovská Marie, Stan 12, 53901 Vítanov | 58 | 8380 | Graficky nebo v digitalizované mapě | Orná půda | - | ZPF, Rozsáhlé chráněné území |
| 3 | 405/2 | Obec Vítanov, č. p. 126, 53901 Vítanov | 10001 | 405/2 | Graficky nebo v digitalizované mapě | Ostatní plocha | Ostatní komunikace | Rozsáhlé chráněné území |
| 4 | 395/5 | Dvořák Milan, Stan 34, 53901 Vítanov | 112 | 378 | Graficky nebo v digitalizované mapě | Lesní pozemek | - | PUPFL, Rozsáhlé chráněné území |
| 5 | 404 | Dvořák Milan, Stan 34, 53901 Vítanov | 112 | 572 | Graficky nebo v digitalizované mapě | Ostatní plocha | Ostatní komunikace | Rozsáhlé chráněné území |
| 6 | 395/3 | Dvořák Milan, Stan 34, 53901 Vítanov | 112 | 2082 | Graficky nebo v digitalizované mapě | Zahrada | - | ZPF, Rozsáhlé chráněné území |
| 7 | 394/4 | Dvořák Milan, Stan 34, 53901 Vítanov | 112 | 2664 | Graficky nebo v digitalizované mapě | Vodní plocha | Vodní nádrž umělá | Chráněná krajinná oblast - II.-IV.zóna |
| 8 | 428/3 | Česká republika, Povodí Labe, státní podnik, Víta Nejedlého 951/8, Slezské Předměstí, 50003 Hradec Králové | 354 | 249 | Graficky nebo v digitalizované mapě | Vodní plocha | Koryto vodního toku přirozené nebo upravené | Rozsáhlé chráněné území |
| 9 | 456 | Česká republika, Povodí Labe, státní podnik, Víta Nejedlého 951/8, Slezské Předměstí, 50003 Hradec Králové | 354 | 3505 | Ze souřadnic v S-JTSK | Vodní plocha | Koryto vodního toku umělé | - |
| 10 | 477 | Stehnová Dagmar, č. p. 40, 53901 Vítanov | 83 | 1551 | Ze souřadnic v S-JTSK | Trvalý travní porost | - | Chráněná krajinná oblast - II.-IV.zóna, ZPF |
| 11 | 475 | Obec Vítanov, č. p. 126, 53901 Vítanov | 10001 | 736 | Ze souřadnic v S-JTSK | Orná půda | - | Chráněná krajinná oblast - II.-IV.zóna, ZPF |
| 12 | 462 | Obec Vítanov, č. p. 126, 53901 Vítanov | 10001 | 4606 | Ze souřadnic v S-JTSK | Ostatní plocha | Ostatní komunikace | - |
| 13 | 483 | Dvořák Milan, Stan 34, 53901 Vítanov | 112 | 20380 | Ze souřadnic v S-JTSK | Orná půda | - | Chráněná krajinná oblast - II.-IV.zóna, ZPF |
| 14 | 484/2 | Bříza František, Adámkova třída 677, 53901 Hlinsko Kerscher Veronika, Stan 6, 53901 Vítanov | 273 | 5803 | Ze souřadnic v S-JTSK | Orná půda | - | Chráněná krajinná oblast - II.-IV.zóna, ZPF |
| Obec: Vítanov [572497] | | | | | Katastrální území: Vítanov [782629] | | | |
| 15 | 1259/3 | Česká republika, Povodí Labe, státní podnik, Víta Nejedlého 951/8, Slezské Předměstí, 50003 Hradec Králové | 337 | 932 | Graficky nebo v digitalizované mapě | Vodní plocha | Koryto vodního toku přirozené nebo upravené | Rozsáhlé chráněné území |

| Číslo položky | Parcelní číslo | Vlastník | List vlastnictví | Výměra [m2] | Určení výměry | Druh pozemku | Stavba Způsob využití | Způsob ochrany nemovitosti Omezení vlastnického práva |
|---------------|----------------|--|------------------|-------------|-------------------------------------|----------------------|--------------------------|--|
| 16 | 108/14 | Honysch Karel, č. p. 68, 53901 Vítanov | 372 | 996 | Graficky nebo v digitalizované mapě | Trvalý travní porost | - | ZPF, Rozsáhlé chráněné území |
| 17 | 63/2 | SJM Honysch Karel a Honyschová Marie, č. p. 68, 53901 Vítanov | 246 | 170 | Graficky nebo v digitalizované mapě | Trvalý travní porost | - | Chráněná krajinná oblast - II.-IV.zóna, ZPF |
| 18 | 63/1 | Balek Ladislav, č. p. 1, 53901 Vítanov Víšková Ludmila, Družstevní 1369, 53901 Hlinsko | 85 | 3956 | Graficky nebo v digitalizované mapě | Trvalý travní porost | - | Chráněná krajinná oblast - II.-IV.zóna, ZPF |
| 19 | 1189/2 | Obec Vítanov, č. p. 126, 53901 Vítanov | 10001 | 391 | Graficky nebo v digitalizované mapě | Ostatní plocha | Ostatní komunikace | Rozsáhlé chráněné území |
| 20 | 70 | Balek Ladislav, č. p. 1, 53901 Vítanov Víšková Ludmila, Družstevní 1369, 53901 Hlinsko | 85 | 33 | Graficky nebo v digitalizované mapě | Trvalý travní porost | - | Chráněná krajinná oblast - II.-IV.zóna, ZPF |
| 21 | 73/2 | Balek Ladislav, č. p. 1, 53901 Vítanov | 105 | 1843 | Graficky nebo v digitalizované mapě | Trvalý travní porost | - | Chráněná krajinná oblast - II.-IV.zóna, ZPF, Věcné břemeno užívání, Zástavní právo smluvní |
| 22 | 77 | SJM Horník Miroslav a Horníková Lucie, Podlíšany 44, 53825 Nasavrky | 279 | 831 | Graficky nebo v digitalizované mapě | Zahrada | - | Chráněná krajinná oblast - II.-IV.zóna, ZPF, Zástavní právo smluvní |
| 23 | 85/7 | SJM Horník Miroslav a Horníková Lucie, Podlíšany 44, 53825 Nasavrky | 279 | 746 | Graficky nebo v digitalizované mapě | Trvalý travní porost | - | Chráněná krajinná oblast - II.-IV.zóna, ZPF, Zástavní právo smluvní |
| 24 | 85/2 | Česká republika, Správa železnic, státní organizace, Dlážděná 1003/7, Nové Město, 11000 Praha 1 | 9 | 449 | Graficky nebo v digitalizované mapě | Ostatní plocha | Ostatní komunikace | Chráněná krajinná oblast - II.-IV.zóna |
| 25 | 85/3 | Táborský Zdeněk, č. p. 140, 53901 Vítanov | 336 | 665 | Graficky nebo v digitalizované mapě | Trvalý travní porost | - | Chráněná krajinná oblast - II.-IV.zóna, ZPF |
| 26 | 92 | Kočová Radka, Adámkova třída 265, 53901 Hlinsko Táborská Zdenka, č. p. 48, 53901 Vítanov Táborský Zdeněk, č. p. 140, 53901 Vítanov | 165 | 957 | Graficky nebo v digitalizované mapě | Zahrada | - | ZPF, Rozsáhlé chráněné území |
| 27 | 102/2 | Daniel Zdeněk Ing., č. p. 105, 53901 Vítanov Danielová Milada, č. p. 105, 53901 Vítanov | 49 | 324 | Graficky nebo v digitalizované mapě | Zahrada | - | Chráněná krajinná oblast - II.-IV.zóna, ZPF |
| 28 | 100/2 | Bláhová Jitka, č. p. 5, 53901 Vítanov | 133 | 403 | Graficky nebo v digitalizované mapě | Trvalý travní porost | - | Chráněná krajinná oblast - II.-IV.zóna, ZPF |
| 29 | 107 | Sotona Stanislav, č. p. 148, 53901 Vítanov | 119 | 1968 | Graficky nebo v digitalizované mapě | Zahrada | - | Chráněná krajinná oblast - II.-IV.zóna, ZPF |
| 30 | 122/2 | Obec Vítanov, č. p. 126, 53901 Vítanov | 10001 | 79 | Graficky nebo v digitalizované mapě | Trvalý travní porost | - | ZPF, Rozsáhlé chráněné území |

| Číslo položky | Parcelní číslo | Vlastník | List vlastnictví | Výměra [m2] | Určení výměry | Druh pozemku | Stavba Způsob využití | Způsob ochrany nemovitosti Omezení vlastnického práva |
|---------------|----------------|---|------------------|-------------|-------------------------------------|----------------------|--------------------------|---|
| 31 | 121/2 | Obec Vítanov, č. p. 126, 53901 Vítanov | 10001 | 1687 | Graficky nebo v digitalizované mapě | Trvalý travní porost | - | ZPF, Rozsáhlé chráněné území |
| 32 | 126/1 | Chvojka František, Jasné Pole 7, 53901 Všeradov Horáková Adéla, Rváčov 105, 53901 Vysočina | 466 | 609 | Graficky nebo v digitalizované mapě | Zahrada | - | Chráněná krajinná oblast - II.-IV.zóna, ZPF, Zákaz zcizení a zatížení, Zástavní právo smluvní |
| 33 | 131/2 | Loebe Olga Mgr., č. p. 147, 53901 Vítanov | 391 | 2108 | Graficky nebo v digitalizované mapě | Zahrada | - | Chráněná krajinná oblast - II.-IV.zóna, ZPF, Zákaz zcizení a zatížení, Zástavní právo smluvní |
| 34 | 1176/1 | Obec Vítanov, č. p. 126, 53901 Vítanov | 10001 | 907 | Graficky nebo v digitalizované mapě | Ostatní plocha | Ostatní komunikace | Rozsáhlé chráněné území, Věcné břemeno (podle listiny) |
| 35 | 147/3 | Obec Vítanov, č. p. 126, 53901 Vítanov | 10001 | 946 | Graficky nebo v digitalizované mapě | Ostatní plocha | Ostatní komunikace | Rozsáhlé chráněné území, Věcné břemeno (podle listiny) |
| 36 | 158/2 | Novotný Jan, č. p. 49, 53901 Vítanov | 404 | 399 | Graficky nebo v digitalizované mapě | Orná půda | - | ZPF, Rozsáhlé chráněné území |
| 37 | 158/6 | Hebká Tereza, č. p. 152, 53901 Vítanov Hebký Ondřej, č. p. 152, 53901 Vítanov | 417 | 1044 | Graficky nebo v digitalizované mapě | Orná půda | - | ZPF, Rozsáhlé chráněné území |
| 38 | 179/3 | Voldán Bohumil, Žitná 1465, 53901 Hlinsko | 122 | 2452 | Graficky nebo v digitalizované mapě | Orná půda | - | Chráněná krajinná oblast - II.-IV.zóna, ZPF |
| 39 | 180/2 | Mikšovská Hana, č. p. 107, 53901 Vítanov | 154 | 2686 | Graficky nebo v digitalizované mapě | Orná půda | - | ZPF, Rozsáhlé chráněné území |
| 40 | 187 | Luňáčková Marie, č. p. 81, 53901 Vítanov | 184 | 406 | Graficky nebo v digitalizované mapě | Trvalý travní porost | - | ZPF, Rozsáhlé chráněné území |
| 41 | 188/2 | Luňáčková Marie, č. p. 81, 53901 Vítanov | 184 | 2516 | Graficky nebo v digitalizované mapě | Orná půda | - | ZPF, Rozsáhlé chráněné území |
| 42 | 188/1 | Obec Vítanov, č. p. 126, 53901 Vítanov | 10001 | 830 | Graficky nebo v digitalizované mapě | Orná půda | - | ZPF, Rozsáhlé chráněné území |
| 43 | 1203/2 | Obec Vítanov, č. p. 126, 53901 Vítanov | 10001 | 203 | Graficky nebo v digitalizované mapě | Ostatní plocha | Ostatní komunikace | Rozsáhlé chráněné území |
| 44 | 193 | Svoboda Milan, Dolní Holetín 57, 53971 Holetín | 118 | 2338 | Graficky nebo v digitalizované mapě | Orná půda | - | ZPF, Rozsáhlé chráněné území, Zákaz zcizení, Zástavní právo smluvní |
| 45 | 192 | Svoboda Milan, Dolní Holetín 57, 53971 Holetín | 118 | 4694 | Graficky nebo v digitalizované mapě | Orná půda | - | ZPF, Rozsáhlé chráněné území, Zákaz zcizení, Zástavní právo smluvní |

| Číslo položky | Parcelní číslo | Vlastník | List vlastnictví | Výměra [m2] | Určení výměry | Druh pozemku | Stavba Způsob využití | Způsob ochrany nemovitosti Omezení vlastnického práva |
|---------------|----------------|--|------------------|-------------|-------------------------------------|----------------|--------------------------|--|
| 46 | 108/12 | Česká republika, Státní pozemkový úřad, Husinecká 1024/11a, Žižkov, 13000 Praha 3 | 10002 | 780 | Graficky nebo v digitalizované mapě | Orná půda | - | ZPF, Rozsáhlé chráněné území |
| 47 | 350/3 | Balek Tomáš Bc., V Loučkách 270, 53002 Mikulovice | 153 | 6654 | Graficky nebo v digitalizované mapě | Orná půda | - | ZPF, Rozsáhlé chráněné území |
| 48 | 350/4 | Balek Tomáš Bc., V Loučkách 270, 53002 Mikulovice | 153 | 6107 | Graficky nebo v digitalizované mapě | Orná půda | - | ZPF, Rozsáhlé chráněné území |
| 49 | 1177/1 | Česká republika, Státní pozemkový úřad, Husinecká 1024/11a, Žižkov, 13000 Praha 3 | 10002 | 889 | Graficky nebo v digitalizované mapě | Orná půda | - | ZPF, Rozsáhlé chráněné území |
| 50 | 157/6 | Obec Vítanov, č. p. 126, 53901 Vítanov | 10001 | 305 | Graficky nebo v digitalizované mapě | Ostatní plocha | Ostatní komunikace | Rozsáhlé chráněné území |
| 51 | 350/12 | Česká republika, Státní pozemkový úřad, Husinecká 1024/11a, Žižkov, 13000 Praha 3 | 10002 | 684 | Graficky nebo v digitalizované mapě | Orná půda | - | ZPF, Rozsáhlé chráněné území |
| 52 | 350/8 | Kavková Věra, č. p. 47, 53901 Vítanov | 11 | 8013 | Graficky nebo v digitalizované mapě | Orná půda | - | ZPF, Rozsáhlé chráněné území |
| 53 | 350/9 | Sotona Jakub, č. p. 148, 53901 Vítanov | 413 | 4021 | Graficky nebo v digitalizované mapě | Orná půda | - | ZPF, Rozsáhlé chráněné území |
| 54 | 350/10 | Česká republika, Státní pozemkový úřad, Husinecká 1024/11a, Žižkov, 13000 Praha 3 | 10002 | 4046 | Graficky nebo v digitalizované mapě | Orná půda | - | ZPF, Rozsáhlé chráněné území |
| 55 | 123/1 | Sotona Jakub, č. p. 148, 53901 Vítanov | 413 | 1993 | Graficky nebo v digitalizované mapě | Orná půda | - | ZPF, Rozsáhlé chráněné území |
| 56 | 350/11 | Sotona Jakub, č. p. 148, 53901 Vítanov | 413 | 1673 | Graficky nebo v digitalizované mapě | Orná půda | - | ZPF, Rozsáhlé chráněné území |
| 57 | 350/13 | Sotona Jakub, č. p. 148, 53901 Vítanov | 413 | 115 | Graficky nebo v digitalizované mapě | Orná půda | - | ZPF, Rozsáhlé chráněné území |
| 58 | 350/14 | Česká republika, Státní pozemkový úřad, Husinecká 1024/11a, Žižkov, 13000 Praha 3 | 10002 | 420 | Graficky nebo v digitalizované mapě | Orná půda | - | ZPF, Rozsáhlé chráněné území |
| 59 | 106/1 | Sotona Jakub, č. p. 148, 53901 Vítanov | 413 | 5176 | Graficky nebo v digitalizované mapě | Orná půda | - | ZPF, Rozsáhlé chráněné území |
| 60 | 1179 | Obec Vítanov, č. p. 126, 53901 Vítanov | 10001 | 557 | Graficky nebo v digitalizované mapě | Ostatní plocha | Ostatní komunikace | Rozsáhlé chráněné území |

| Číslo položky | Parcelní číslo | Vlastník | List vlastnictví | Výměra [m2] | Určení výměry | Druh pozemku | Stavba Způsob využití | Způsob ochrany nemovitosti Omezení vlastnického práva |
|-------------------------------|----------------|--|------------------|-------------|--|----------------------------|---------------------------|--|
| 61 | 90/1 | Daniel Zdeněk Ing., č. p. 105, 53901 Vítanov Danielová Milada, č. p. 105, 53901 Vítanov | 49 | 5228 | Graficky nebo v digitalizované mapě | Trvalý travní porost | - | ZPF, Rozsáhlé chráněné území |
| 62 | 89 | Zemědělská a.s. Vysočina, Dřevíkov 58, 53901 Vysočina | 356 | 79 | Graficky nebo v digitalizované mapě | Trvalý travní porost | - | ZPF, Rozsáhlé chráněné území, Zástavní právo smluvní |
| 63 | 88 | Borovská Eva, K Blahobytu 1294, Zelené Předměstí, 53002 Pardubice Wurst Zdeněk, Václavská 1036, Chrudim II, 53701 Chrudim Wurstová Iva, Václavská 1036, Chrudim II, 53701 Chrudim Wurstová Iva, Václavská 1036, Chrudim II, 53701 Chrudim Zdražil Otakar, Marie Pujmanové 234, Rosice, 53351 Pardubice Zdražil Vít, Na Hledíku 280, 53352 Staré Hradiště Zemědělská a.s. Vysočina, Dřevíkov 58, 53901 Vysočina | 447 | 3669 | Graficky nebo v digitalizované mapě | Trvalý travní porost | - | ZPF, Rozsáhlé chráněné území, Zástavní právo smluvní |
| 64 | 1180 | Česká republika, Státní pozemkový úřad, Husinecká 1024/11a, Žižkov, 13000 Praha 3 | 10002 | 370 | Graficky nebo v digitalizované mapě | Trvalý travní porost | - | ZPF, Rozsáhlé chráněné území |
| 65 | 108/13 | Plíšek Miloslav, Rataje 1462, 53901 Hlinsko | 10 | 1180 | Graficky nebo v digitalizované mapě | Trvalý travní porost | - | ZPF, Rozsáhlé chráněné území |
| 66 | 108/11 | Plíšek Miloslav, Rataje 1462, 53901 Hlinsko | 10 | 478 | Graficky nebo v digitalizované mapě | Trvalý travní porost | - | ZPF, Rozsáhlé chráněné území |
| 67 | 108/15 | Česká republika, Správa železnic, státní organizace, Dlážďená 1003/7, Nové Město, 11000 Praha 1 | 9 | 89 | Graficky nebo v digitalizované mapě | Ostatní plocha | Ostatní komunikace | Chráněná krajinná oblast - II.-IV.zóna |
| 68 | st. 132 | Plíšek Miloslav, Rataje 1462, 53901 Hlinsko | 10 | 135 | Graficky nebo v digitalizované mapě | Zastavěná plocha a nádvoří | Budova č.p. 72 | Rozsáhlé chráněné území |
| 69 | 1188/1 | Obec Vítanov, č. p. 126, 53901 Vítanov | 10001 | 2050 | Graficky nebo v digitalizované mapě | Ostatní plocha | Ostatní komunikace | Rozsáhlé chráněné území |
| 70 | 263 | Stehnová Dagmar, č. p. 40, 53901 Vítanov | 109 | 342 | Graficky nebo v digitalizované mapě | Ostatní plocha | Neplodná půda | Rozsáhlé chráněné území |
| 71 | 261/6 | Česká republika, Povodí Labe, státní podnik, Víta Nejedlého 951/8, Slezské Předměstí, 50003 Hradec Králové | 337 | 100 | Graficky nebo v digitalizované mapě | Vodní plocha | Koryto vodního toku umělé | Rozsáhlé chráněné území |
| Obec: Hlinsko [571393] | | | | | Katastrální území: Hlinsko v Čechách [639303] | | | |
| 72 | 3015/5 | Obec Vítanov, č. p. 126, 53901 Vítanov | 1724 | 912 | Ze souřadnic v S-JTSK | Ostatní plocha | Ostatní komunikace | Chráněná krajinná oblast - II.-IV.zóna |

| Číslo položky | Parcelní číslo | Vlastník | List vlastnictví | Výměra [m2] | Určení výměry | Druh pozemku | Stavba Způsob využití | Způsob ochrany nemovitosti Omezení vlastnického práva |
|---------------|----------------|---|------------------|-------------|-------------------------------------|----------------------|--------------------------|---|
| 73 | 2900/2 | Obec Vítanov, č. p. 126, 53901 Vítanov | 1724 | 22 | Graficky nebo v digitalizované mapě | Ostatní plocha | Ostatní komunikace | Rozsáhlé chráněné území |
| 74 | 2900/1 | Město Hlinsko, Poděbradovo náměstí 1, 53901 Hlinsko | 10001 | 61 | Graficky nebo v digitalizované mapě | Ostatní plocha | Neplodná půda | Rozsáhlé chráněné území |
| 75 | 2899 | Brázdová Marie, č. p. 320, 53943 Krouna Hyxa Pavel, Dolní Holetín 31, 53971 Holetín Straka Zdena, Poděbradovo náměstí 1, 53901 Hlinsko Štěpánková Ludmila, Československé armády 1407, 53901 Hlinsko Urychová Hana PhDr., Kuttelwascherova 923/5, Černý Most, 19800 Praha 9 | 3638 | 83 | Graficky nebo v digitalizované mapě | Ostatní plocha | Neplodná půda | - |
| 76 | 2898 | Brázdová Marie, č. p. 320, 53943 Krouna Hyxa Pavel, Dolní Holetín 31, 53971 Holetín Straka Zdena, Poděbradovo náměstí 1, 53901 Hlinsko Štěpánková Ludmila, Československé armády 1407, 53901 Hlinsko Urychová Hana PhDr., Kuttelwascherova 923/5, Černý Most, 19800 Praha 9 | 3638 | 60 | Graficky nebo v digitalizované mapě | Trvalý travní porost | - | ZPF |
| 77 | 2895 | Česká republika, Úřad pro zastupování státu ve věcech majetkových, Rašínovo nábřeží 390/42, Nové Město, 12800 Praha 2 | 60000 | 617 | Graficky nebo v digitalizované mapě | Trvalý travní porost | - | ZPF, Rozsáhlé chráněné území |
| 78 | 2887 | Česká republika, Úřad pro zastupování státu ve věcech majetkových, Rašínovo nábřeží 390/42, Nové Město, 12800 Praha 2 | 60000 | 162 | Ze souřadnic v S-JTSK | Ostatní plocha | Neplodná půda | Rozsáhlé chráněné území |
| 79 | 2884/1 | MLékárna Hlinsko, a.s., Kouty 53, 53901 Hlinsko | 1483 | 273 | Ze souřadnic v S-JTSK | Ostatní plocha | Jiná plocha | Chráněná krajinná oblast - II.-IV.zóna |
| 80 | 2884/2 | Město Hlinsko, Poděbradovo náměstí 1, 53901 Hlinsko | 10001 | 51 | Ze souřadnic v S-JTSK | Ostatní plocha | Jiná plocha | Rozsáhlé chráněné území |
| 81 | 2883 | Česká republika, Správa železnic, státní organizace, Dlážďená 1003/7, Nové Město, 11000 Praha 1 | 304 | 178 | Ze souřadnic v S-JTSK | Ostatní plocha | Ostatní komunikace | Chráněná krajinná oblast - II.-IV.zóna, Věcné břemeno (podle listiny) |
| 82 | 2882 | MLékárna Hlinsko, a.s., Kouty 53, 53901 Hlinsko | 1483 | 841 | Ze souřadnic v S-JTSK | Ostatní plocha | Manipulační plocha | Chráněná krajinná oblast - II.-IV.zóna |
| 83 | 2881 | Blažejovský Ondřej, Kouty 76, 53901 Hlinsko Blažejovský Tomáš, Kouty 76, 53901 Hlinsko | 2735 | 2915 | Graficky nebo v digitalizované mapě | Trvalý travní porost | - | Chráněná krajinná oblast - II.-IV.zóna, ZPF |
| 84 | 2885 | Město Hlinsko, Poděbradovo náměstí 1, 53901 Hlinsko | 10001 | 316 | Ze souřadnic v S-JTSK | Ostatní plocha | Ostatní komunikace | Rozsáhlé chráněné území |

| Číslo položky | Parcelní číslo | Vlastník | List vlastnictví | Výměra [m2] | Určení výměry | Druh pozemku | Stavba Způsob využití | Způsob ochrany nemovitosti Omezení vlastnického práva |
|---------------|----------------|---|------------------|-------------|-------------------------------------|----------------------|--------------------------|--|
| 85 | 2886 | Město Hlinsko, Poděbradovo náměstí 1, 53901 Hlinsko | 1483 | 1530 | Ze souřadnic v S-JTSK | Trvalý travní porost | - | ZPF, Rozsáhlé chráněné území |
| 86 | 2894 | Město Hlinsko, Poděbradovo náměstí 1, 53901 Hlinsko | 1483 | 2831 | Graficky nebo v digitalizované mapě | Orná půda | - | ZPF |
| 87 | 3004 | Česká republika, Státní pozemkový úřad, Husinecká 1024/11a, Žižkov, 13000 Praha 3 | 10002 | 244 | Graficky nebo v digitalizované mapě | Orná půda | - | ZPF |
| 88 | 2897 | Brázdová Marie, č. p. 320, 53943 Krouna Hyxa Pavel, Dolní Holetín 31, 53971 Holetín Straka Zdena, Poděbradovo náměstí 1, 53901 Hlinsko Štěpánková Ludmila, Československé armády 1407, 53901 Hlinsko Urychová Hana PhDr., Kuttelwascherova 923/5, Černý Most, 19800 Praha 9 | 3638 | 3382 | Graficky nebo v digitalizované mapě | Orná půda | - | ZPF |

| Pozemky PUPFL ležící do 50 m od obvodu stavby | | | | |
|---|----------------------------|---|---------------|----------------------------|
| Číslo poz. | Katastrální území | Vlastník pozemku | Druh pozemku | Způsob ochrany nemovitosti |
| 2926/2 | Hlinsko v Čechách [639303] | Město Hlinsko, Poděbradovo náměstí 1, 53901 Hlinsko | Lesní pozemek | PUPFL |
| 2926/12 | Hlinsko v Čechách [639303] | Obec Vítanov, č. p. 126, 53901 Vítanov | Lesní pozemek | PUPFL |
| 395/5 | Stan u Hlinska [782611] | Dvořák Milan, Stan 34, 53901 Vítanov | Lesní pozemek | PUPFL |

| Pozemky ZPF a PUPFL dotčené dočasným záborem | | | | |
|--|-------------------|------------------|--------------|----------------------------|
| Číslo poz. | Katastrální území | Vlastník pozemku | Druh pozemku | Způsob ochrany nemovitosti |
| Dočasným záborem nebudou dotčené pozemky ZPF a PUPFL | | | | |

| Dotčení pozemků stavbou | | | | | |
|-------------------------|----------------------------|-----------------------|--|----------------------------------|---------------------------------|
| Číslo pozemku | Katastrální území | Vlastník pozemku | Trvalý zábor / Výkup [m ²] | Dočasný zábor [m ²] | Věcné břemeno [m ²] |
| 1178/2 | Vítanov [782629] | Obec Vítanov | - | 26 | - |
| 2753/1 | Hlinsko v Čechách [639303] | Správa železnic, s.o. | - | Železniční trať v km 37,4 - 37,7 | - |
| 433/1 | Stan u Hlinska [782611] | Správa železnic, s.o. | - | Železniční trať v km 36,1 - 36,5 | - |
| 108/1 | Vítanov [782629] | Správa železnic, s.o. | - | Železniční trať v km 36,4 - 37,5 | - |

| Dotčení pozemků stavbou - Zařízení staveniště | | | | | |
|---|----------------------------|-----------------------|--|---------------------------------|---------------------------------|
| Číslo pozemku | Katastrální území | Vlastník pozemku | Trvalý zábor / Výkup [m ²] | Dočasný zábor [m ²] | Věcné břemeno [m ²] |
| 2679/19 | Hlinsko v Čechách [639303] | ČD, a.s. | - | 150 | - |
| 433/1 | Stan u Hlinska [782611] | Správa železnic, s.o. | - | 200 | - |
| 108/1 | Vítanov [782629] | Správa železnic, s.o. | - | 25 | - |

Informace o pozemku

| | |
|---------------------------|-------------------------------------|
| Parcelní číslo: | 1178/2 |
| Obec: | Vítanov [572497] |
| Katastrální území: | Vítanov [782629] |
| Číslo LV: | 10001 |
| Výměra [m ²]: | 519 |
| Typ parcely: | Parcela katastru nemovitostí |
| Mapový list: | KMD |
| Určení výměry: | Graficky nebo v digitalizované mapě |
| Způsob využití: | ostatní komunikace |
| Druh pozemku: | ostatní plocha |



Vlastníci, jiní oprávnění

Vlastnické právo

Podíl

Obec Vítanov, č. p. 126, 53901 Vítanov

Způsob ochrany nemovitosti

Název

rozsáhlé chráněné území

Seznam BPEJ

Parcela nemá evidované BPEJ.

Omezení vlastnického práva

Typ

Věcné břemeno (podle listiny)

Jiné zápisy

Nejsou evidovány žádné jiné zápisy.

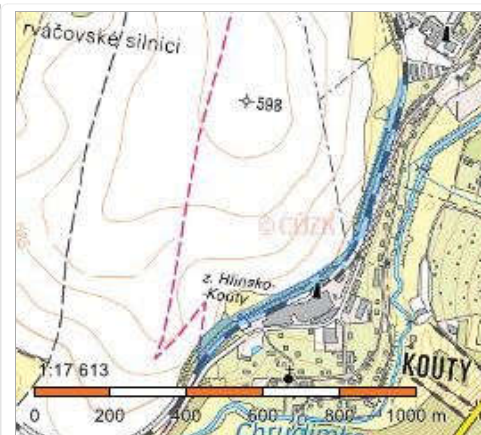
Řízení, v rámci kterých byl k nemovitosti zapsán cenový údaj

Nemovitost je v územním obvodu, kde státní správu katastru nemovitostí ČR vykonává [Katastrální úřad pro Pardubický kraj, Katastrální pracoviště Chrudim](#).

Zobrazené údaje mají informativní charakter. Platnost k 10.01.2020 08:00:00.

Informace o pozemku

| | |
|---------------------------|--|
| Parcelní číslo: | 2753/1 |
| Obec: | Hlinsko [571393] |
| Katastrální území: | Hlinsko v Čechách [639303] |
| Číslo LV: | 304 |
| Výměra [m ²]: | 28849 |
| Typ parcely: | Parcela katastru nemovitostí |
| Mapový list: | DKM |
| Určení výměry: | Ze souřadnic v S-JTSK |
| Způsob využití: | dráha |
| Druh pozemku: | ostatní plocha |



Vlastníci, jiní oprávnění

| | |
|---|--------------|
| Vlastnické právo | Podíl |
| Česká republika, | |
| Právo hospodařit s majetkem státu | Podíl |
| Správa železniční dopravní cesty, státní organizace, Dlážděná 1003/7, Nové Město, 11000 Praha 1 | |

Způsob ochrany nemovitosti

Nejsou evidovány žádné způsoby ochrany.

Seznam BPEJ

Parcela nemá evidované BPEJ.

Omezení vlastnického práva

| |
|-------------------------------|
| Typ |
| Věcné břemeno (podle listiny) |

Jiné zápisy

Nejsou evidovány žádné jiné zápisy.

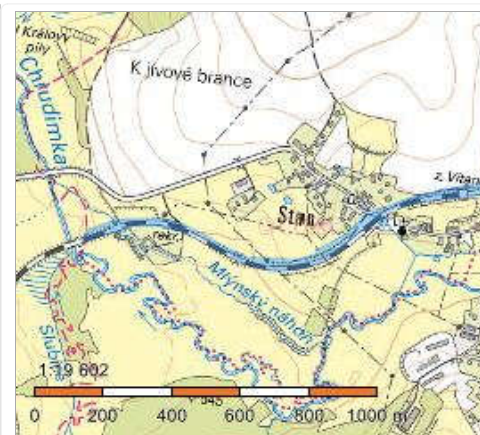
Řízení, v rámci kterých byl k nemovitosti zapsán cenový údaj

Nemovitost je v územním obvodu, kde státní správu katastru nemovitostí ČR vykonává [Katastrální úřad pro Pardubický kraj, Katastrální pracoviště Chrudim](#).

Zobrazené údaje mají informativní charakter. Platnost k 10.01.2020 08:00:00.

Informace o pozemku

| | |
|---------------------------|---|
| Parcelní číslo: | 433/1 |
| Obec: | Vítanov [572497] |
| Katastrální území: | Stan u Hlinska [782611] |
| Číslo LV: | 9 |
| Výměra [m ²]: | 34723 |
| Typ parcely: | Parcela katastru nemovitostí |
| Mapový list: | KMD |
| Určení výměry: | Graficky nebo v digitalizované mapě |
| Způsob využití: | dráha |
| Druh pozemku: | ostatní plocha |



Vlastníci, jiní oprávnění

| | |
|---|--------------|
| Vlastnické právo | Podíl |
| Česká republika, | |
| Právo hospodařit s majetkem státu | Podíl |
| Správa železniční dopravní cesty, státní organizace, Dlážděná 1003/7, Nové Město, 11000 Praha 1 | |

Způsob ochrany nemovitosti

| |
|--|
| Název |
| chráněná krajinná oblast - II.-IV.zóna |

Seznam BPEJ

Parcela nemá evidované BPEJ.

Omezení vlastnického práva

Nejsou evidována žádná omezení.

Jiné zápisy

Nejsou evidovány žádné jiné zápisy.

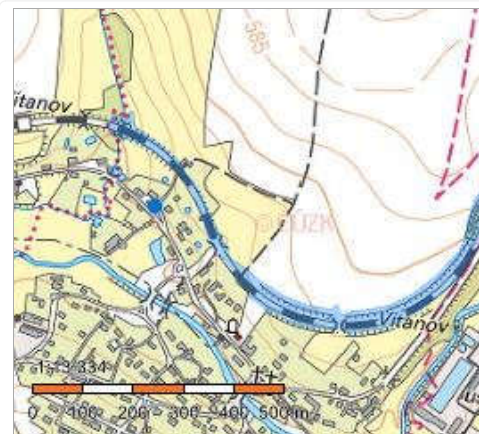
Řízení, v rámci kterých byl k nemovitosti zapsán cenový údaj

Nemovitost je v územním obvodu, kde státní správu katastru nemovitostí ČR vykonává [Katastrální úřad pro Pardubický kraj, Katastrální pracoviště Chrudim](#)

Zobrazené údaje mají informativní charakter. Platnost k 10.01.2020 08:00:00.

Informace o pozemku

| | |
|---------------------------|-------------------------------------|
| Parcelní číslo: | 108/1 |
| Obec: | Vítanov [572497] |
| Katastrální území: | Vítanov [782629] |
| Číslo LV: | 9 |
| Výměra [m ²]: | 31773 |
| Typ parcely: | Parcela katastru nemovitostí |
| Mapový list: | KMD |
| Určení výměry: | Graficky nebo v digitalizované mapě |
| Způsob využití: | dráha |
| Druh pozemku: | ostatní plocha |



Vlastníci, jiní oprávnění

| | |
|---|--------------|
| Vlastnické právo | Podíl |
| Česká republika, | |
| Právo hospodařit s majetkem státu | Podíl |
| Správa železniční dopravní cesty, státní organizace, Dlážděná 1003/7, Nové Město, 11000 Praha 1 | |

Způsob ochrany nemovitosti

| |
|--|
| Název |
| chráněná krajinná oblast - II.-IV.zóna |

Seznam BPEJ

Parcela nemá evidované BPEJ.

Omezení vlastnického práva

Nejsou evidována žádná omezení.

Jiné zápisy

Nejsou evidovány žádné jiné zápisy.

Řízení, v rámci kterých byl k nemovitosti zapsán cenový údaj

Nemovitost je v územním obvodu, kde státní správu katastru nemovitostí ČR vykonává [Katastrální úřad pro Pardubický kraj, Katastrální pracoviště Chrudim](#)

Zobrazené údaje mají informativní charakter. Platnost k 10.01.2020 08:00:00.